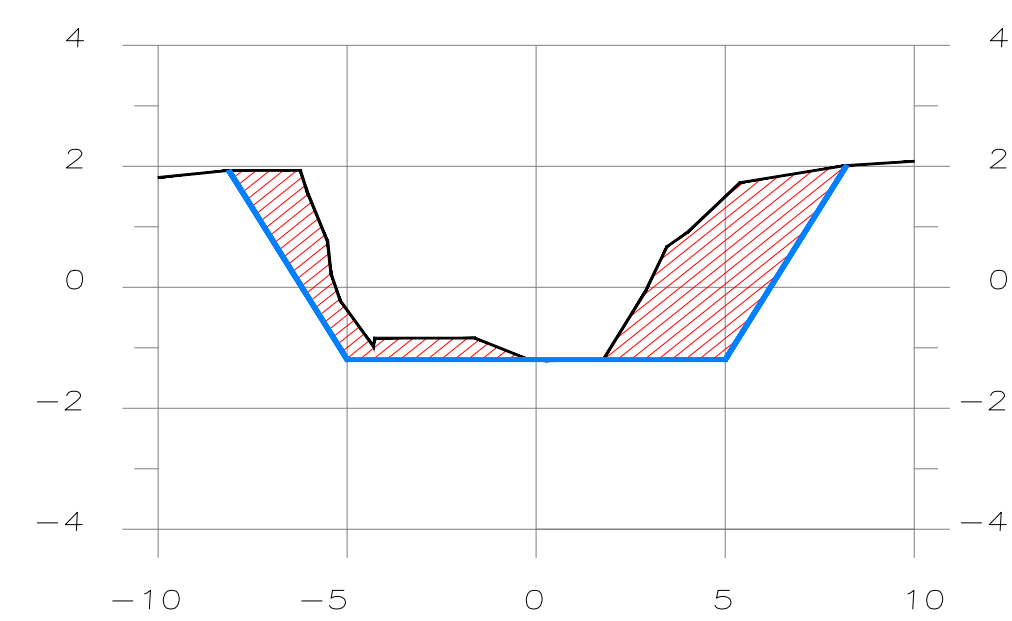
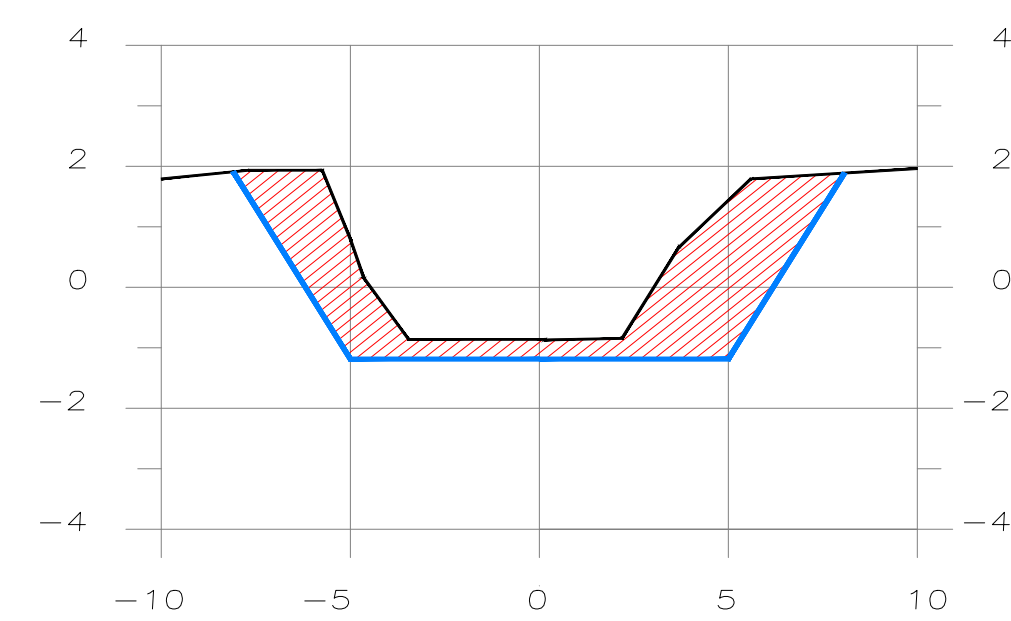


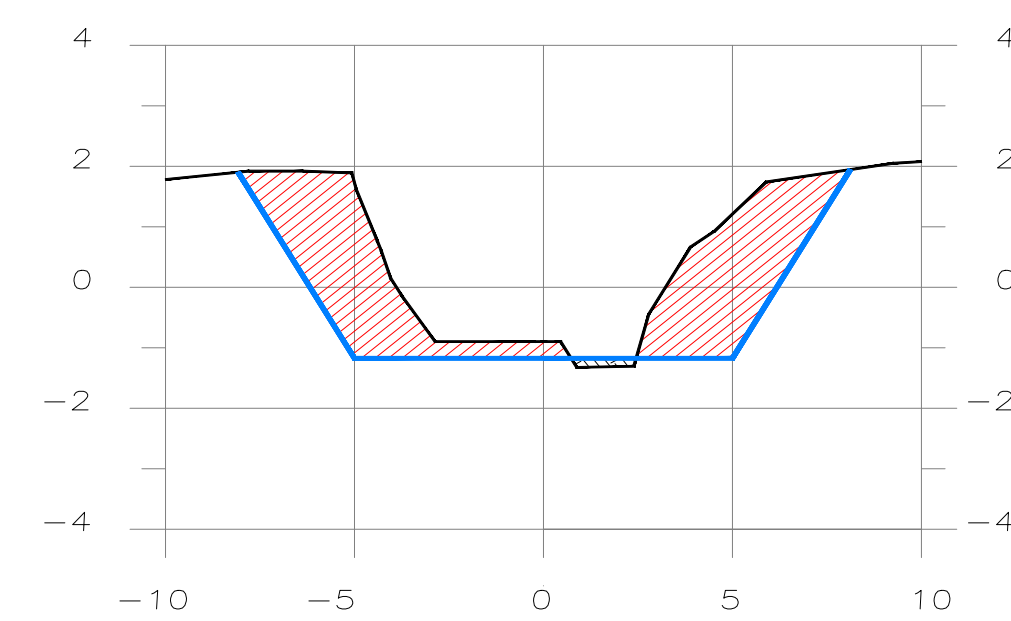
SECCION 0+000



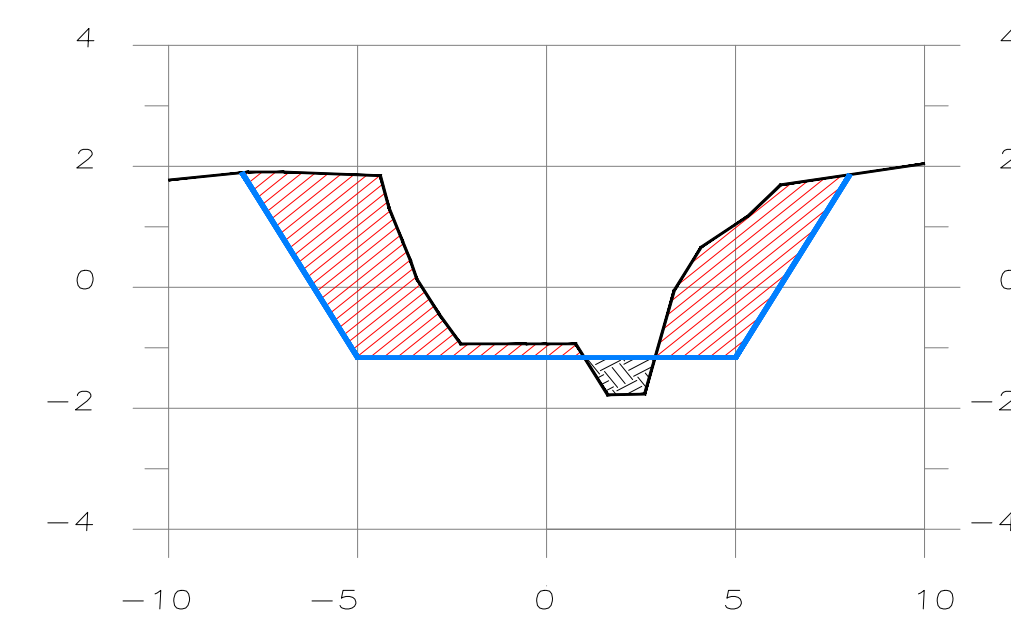
SECCION 0+020



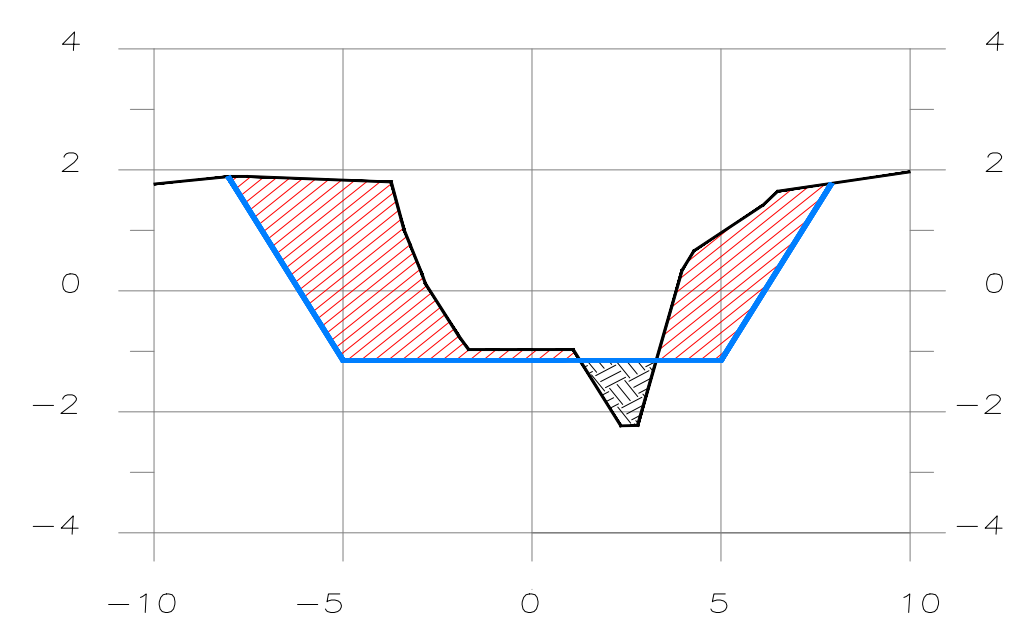
SECCION 0+040



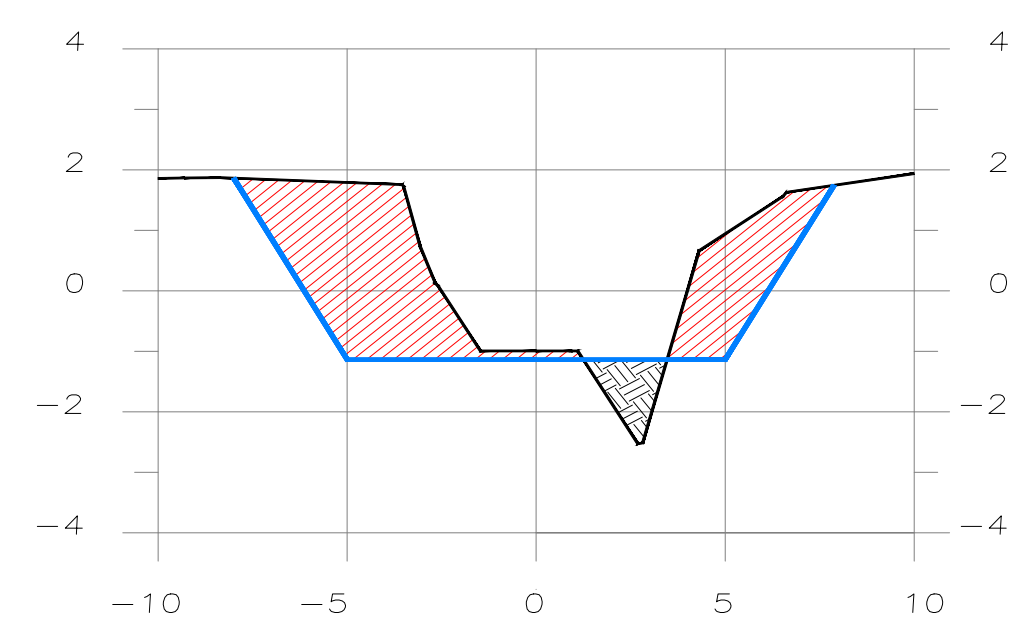
SECCION 0+060



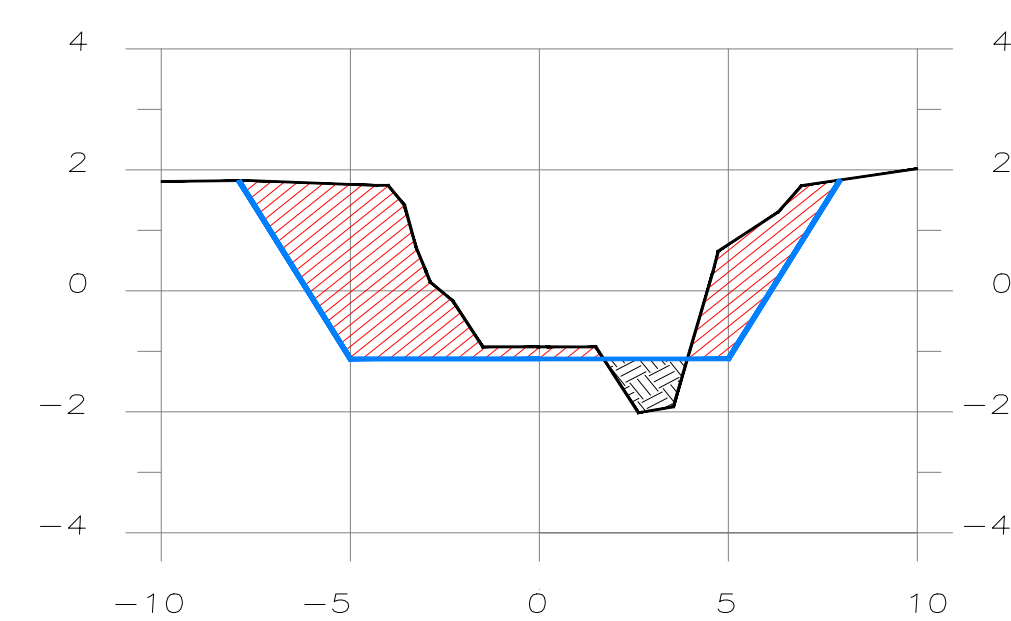
SECCION 0+080



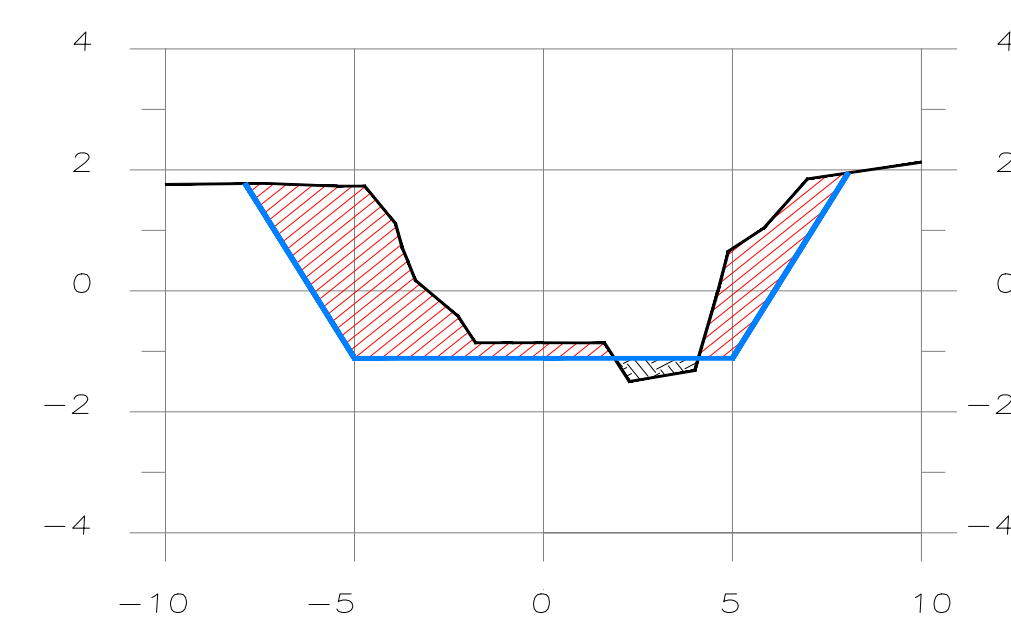
SECCION 0+100



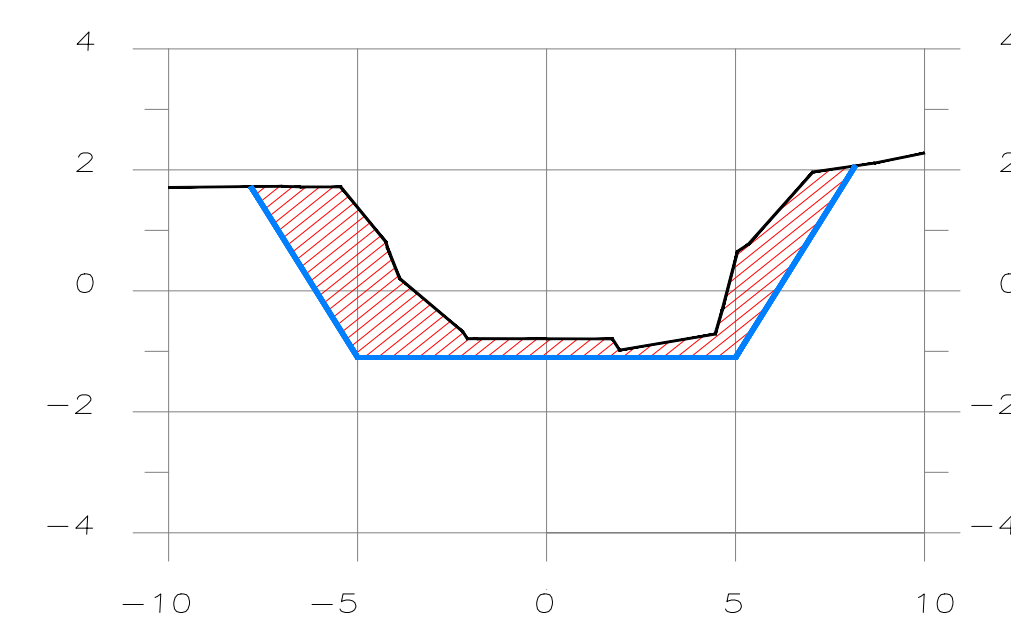
SECCION 1+120



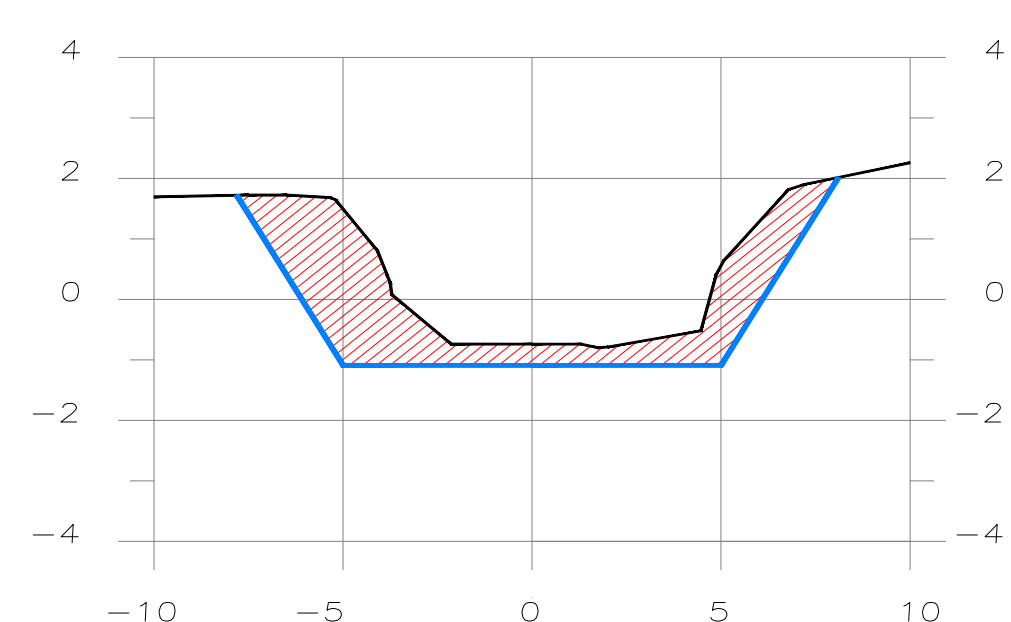
SECCION 0+140



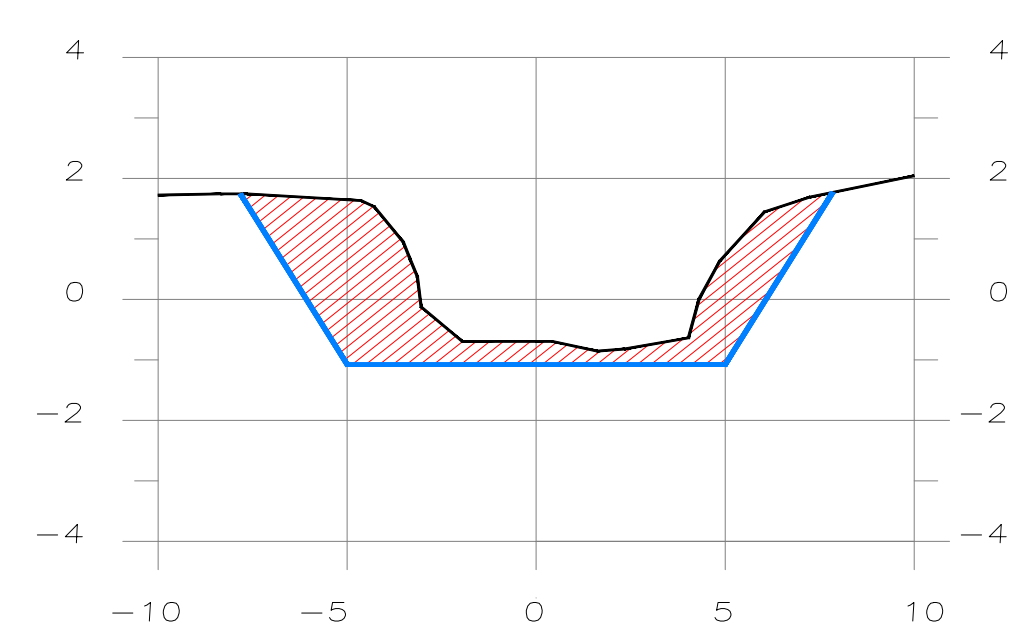
SECCION 0+160



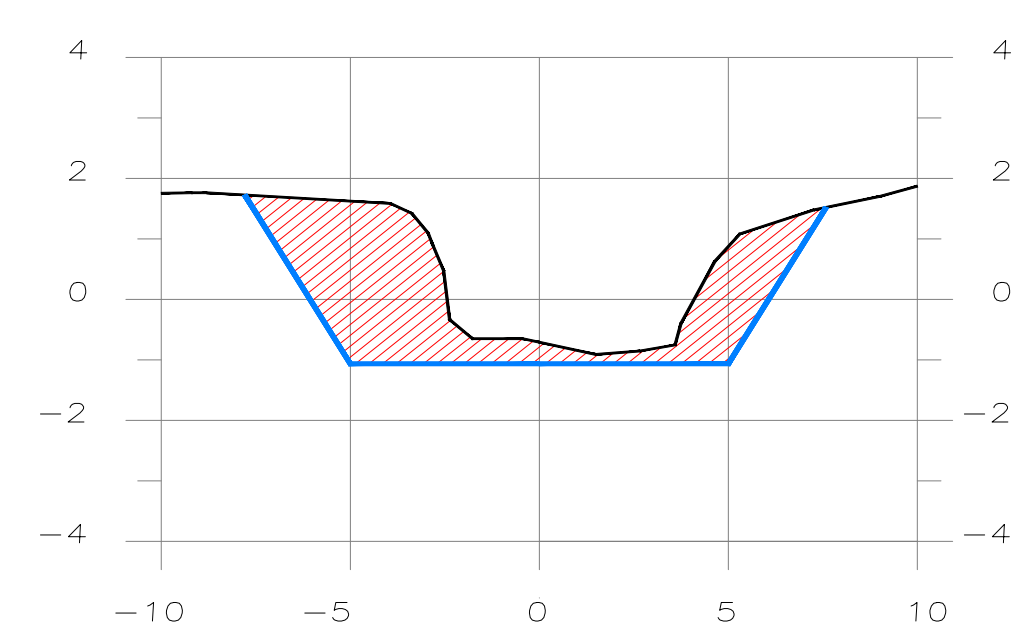
SECCION 0+180



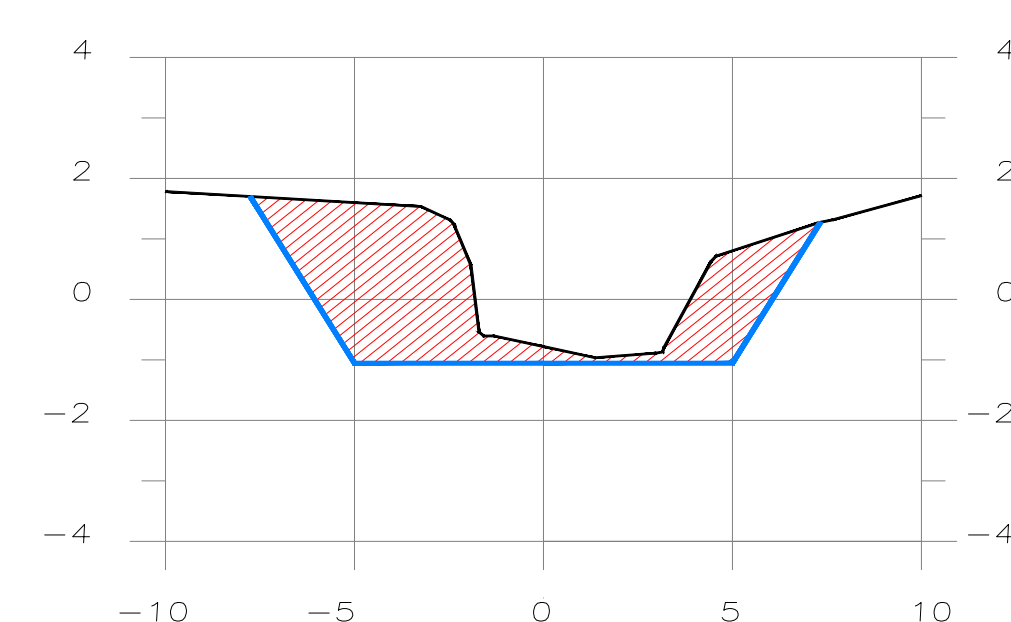
SECCION 0+200



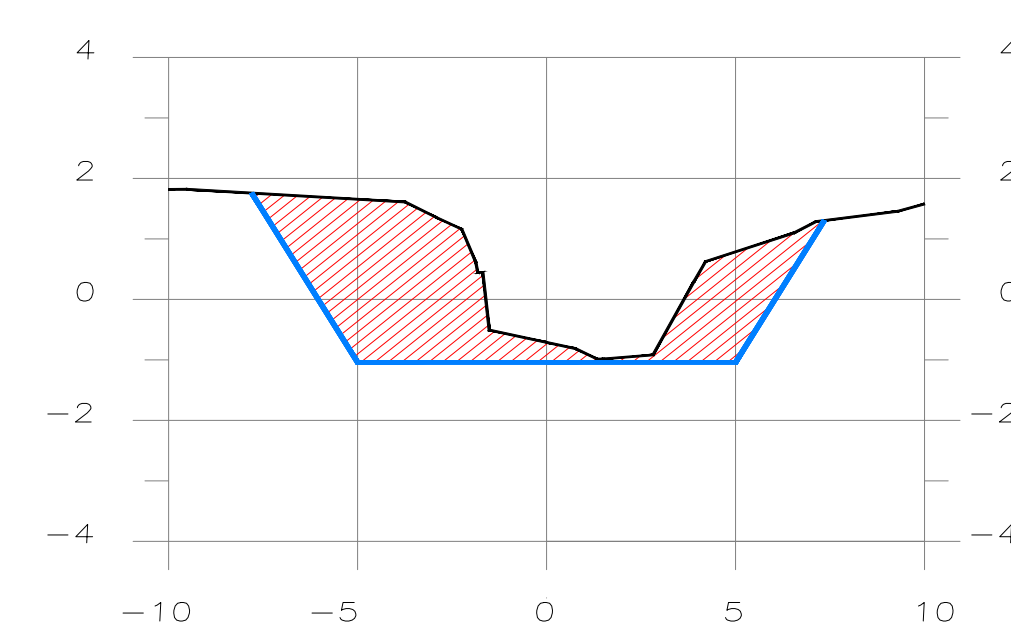
SECCION 0+220



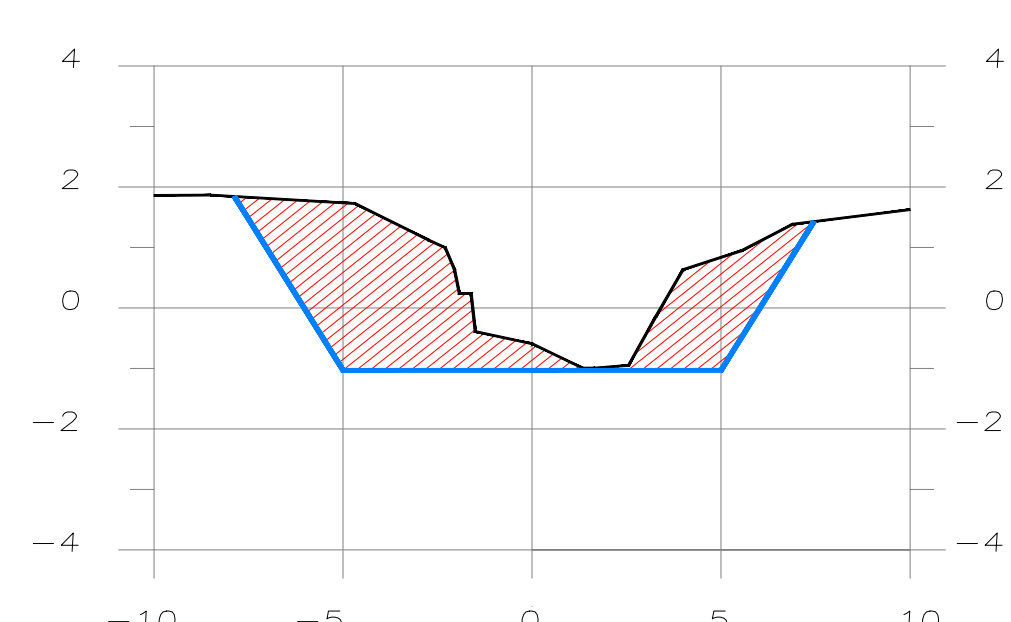
SECCION 0+240



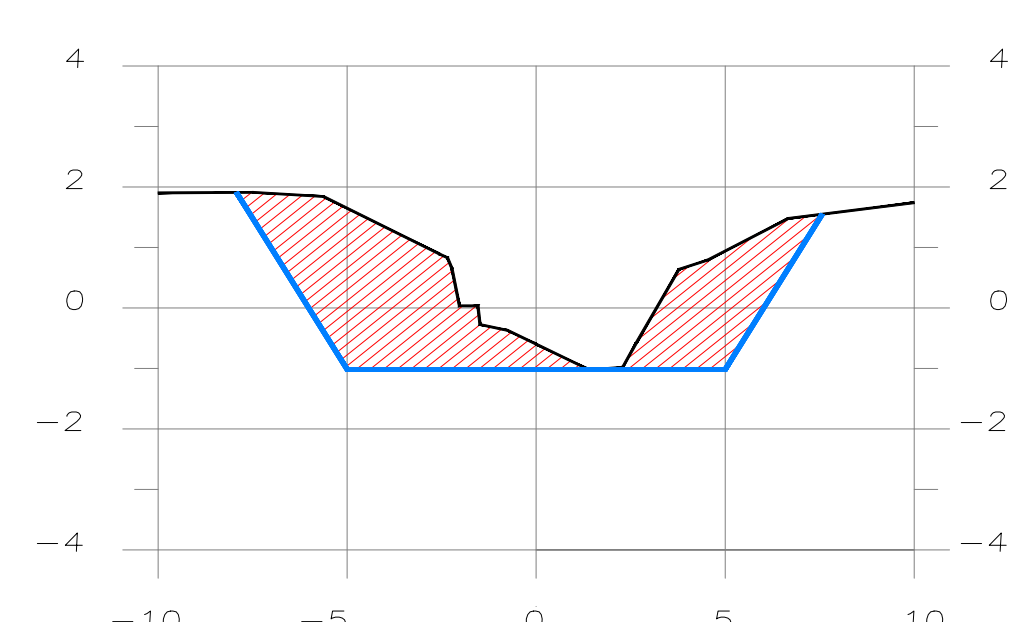
SECCION 0+260



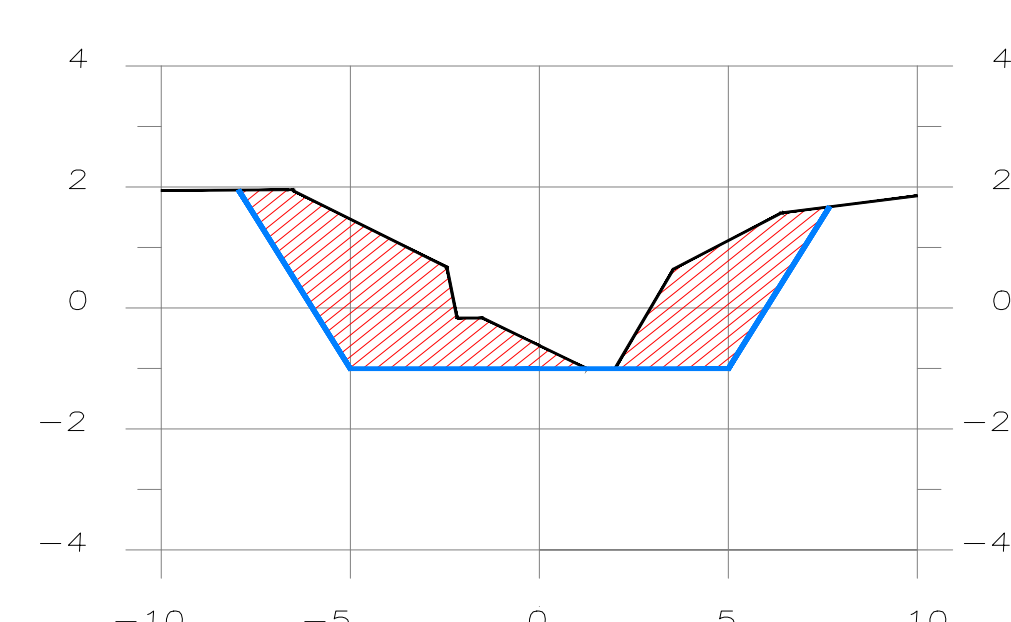
SECCION 0+280



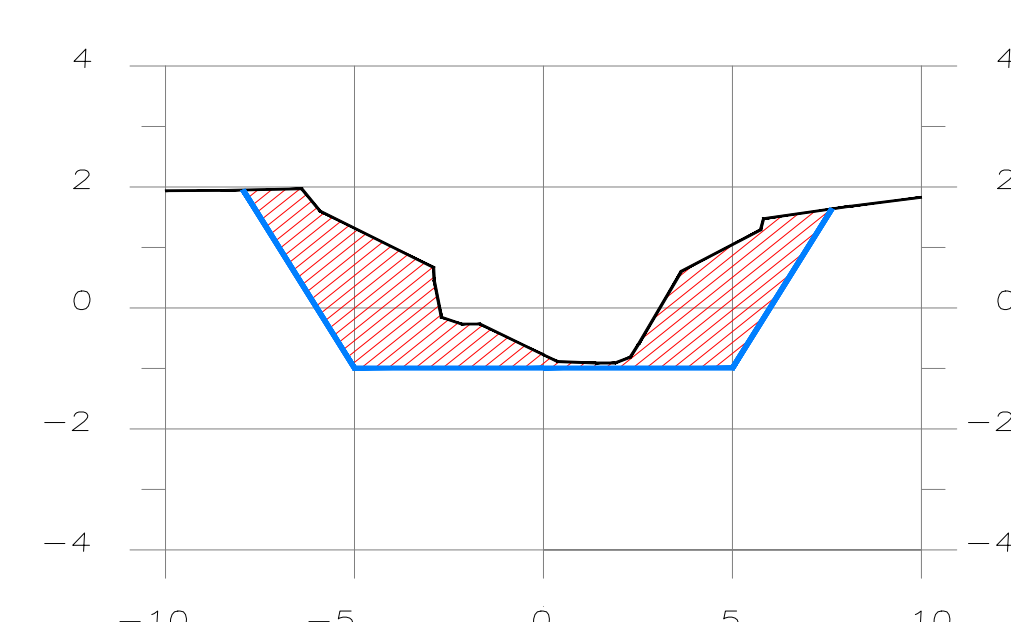
SECCION 0+300



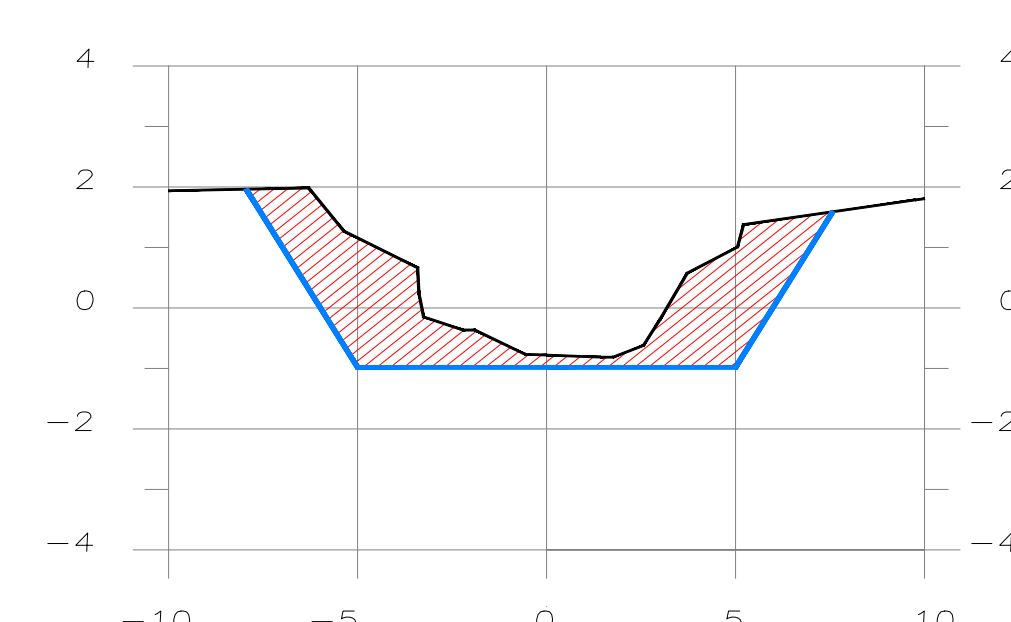
SECCION 0+320



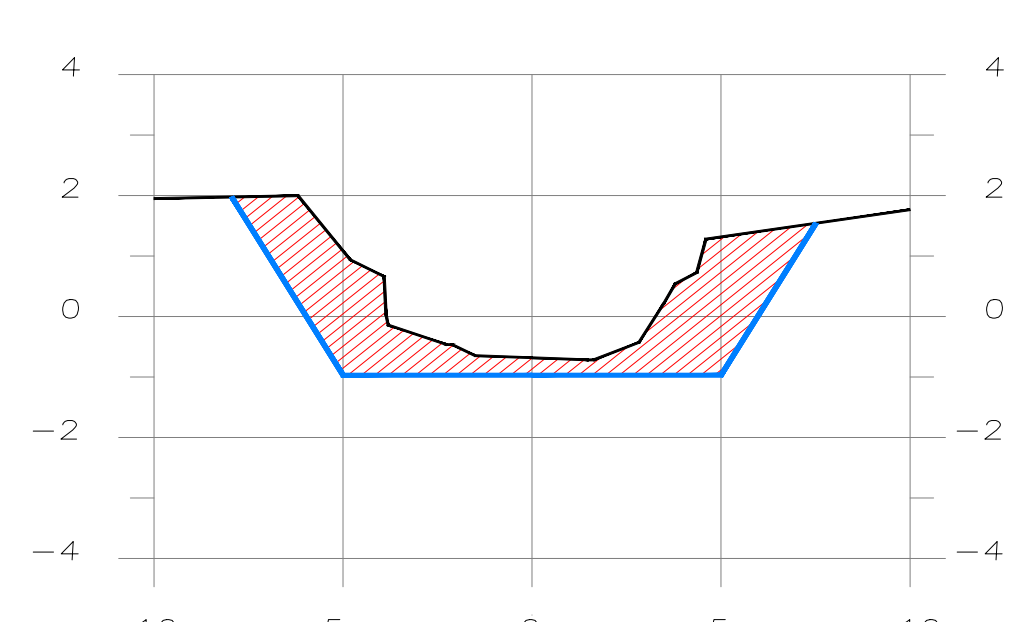
SECCION 0+340



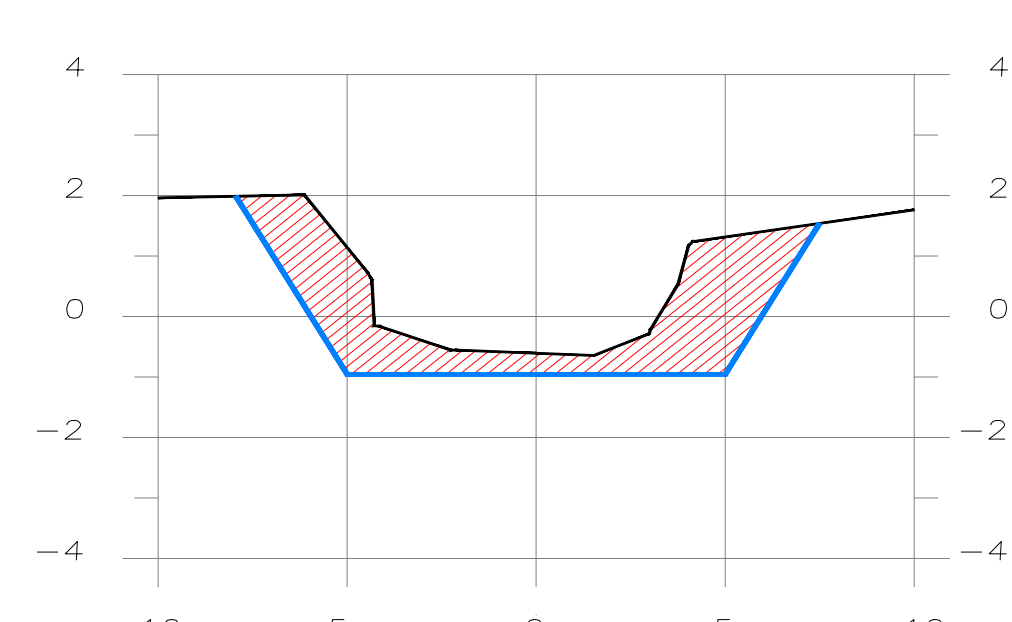
SECCION 0+360



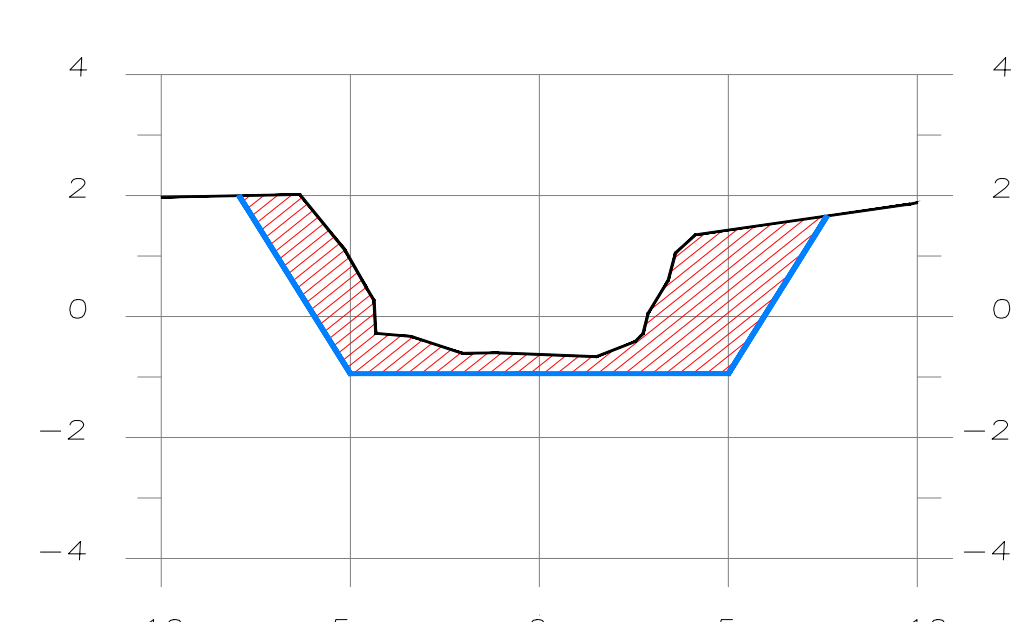
SECCION 0+380



SECCION 0+400



SECCION 0+420



SECCION 0+440

SECCIONES SANTA ROSA

NOTA:
TOMAR NIVEL DE RASANTE DE FONDO
DEL PERFIL DE DISEÑO

SECCIONES - ESCALA HOR. 1:200
VERT. 1:125



PROYECTO:
PROYECTO SISTEMA CONTROL DE INUNDACION AREA LIMONCITO

PROPIETARIO:
SENARA
CEDULA JURIDICA: 3-007-042041-11

SITA EN:	BARRIO QUINTO	
PROVINCIA:	CANTON	DISTRITO
7º LIMON	1º LIMON	1º LIMON

INFORMACION REGISTRO PUBLICO:
0 (CERO)
TERRENOS PUBLICOS

DIBUJO: A.ZURIGA

PROFESIONAL RESPONSABLE DEL DISEÑO:
ING. REBECA VARGAS FERNANDEZ

Nº. IAB. 30416

PROFESIONAL RESPONSABLE DEL DISEÑO:
ING. YASSER ESPINOZA RIVERA

Nº. IAG. 33109

ARCHIVO: //DIBUJO2022/
LIMONCITO CIUDAD FUERTO/
SEC_SANTA ROSA /SECCIONES.DWG

CONTENIDO:

SECCIONES
SECTOR SANTA ROSA
0+000 A 0+440

ESCALA
INDICADA

FECHA
NOVIEMBRE 2022

LAMINA
07/17